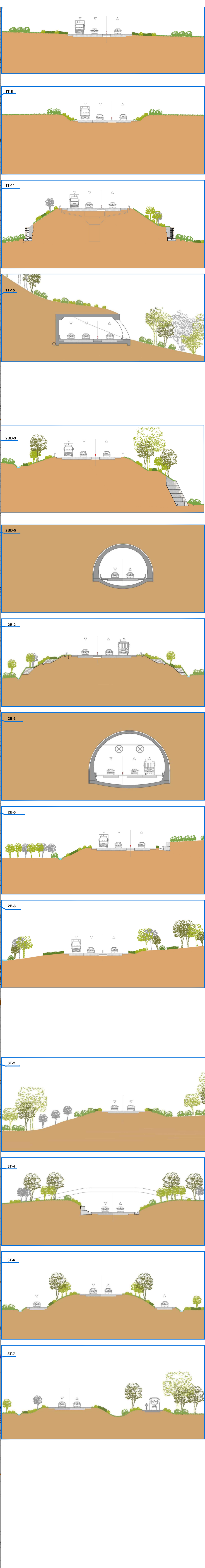
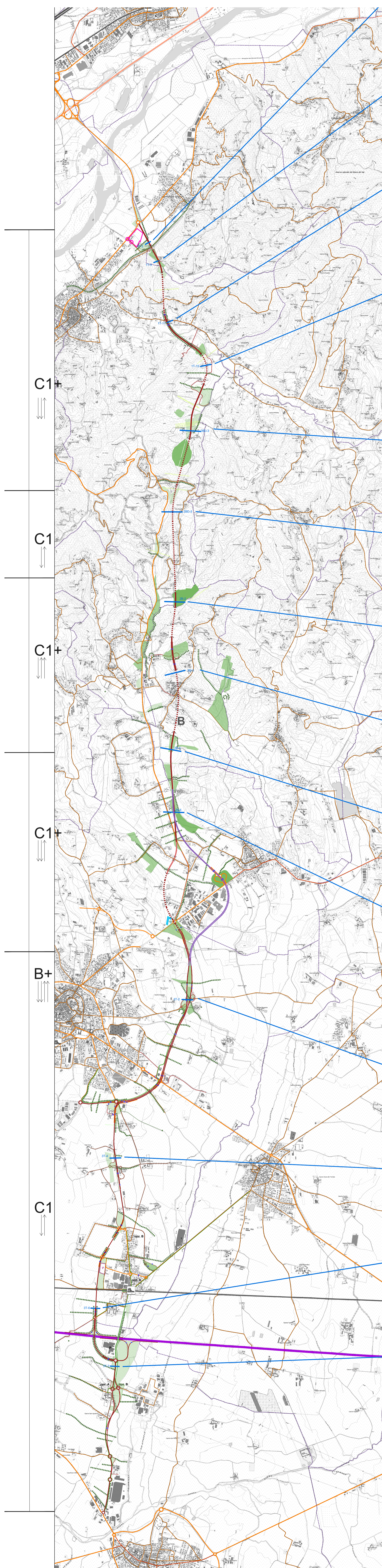
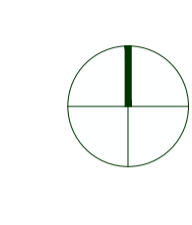


**TRACCIATO B**



- Confine comunale
- VIABILITA' ESISTENTE**
  - Viabilità' autostradale
  - Viabilità' primaria
  - Viabilità' di distribuzione
  - Viabilità' secondaria
  - Viabilità' locale
  - Rete Ferroviaria
  - Stazioni
- Proposta di variante di tracciato
- OPZIONI DI TRACCIATO**
  - Tracciato comune opzioni A B C D
  - Tracciato B
  - Tracciato B'
- Nuova area commerciale a Gassino
  - Nuova RSA Chieri
  - Nuovo Ospedale Cambiano
- OPERE PROGETTO DI INSERIMENTO PAESAGGISTICO E AMBIENTALE**
  - Area di rimboscimento arboreo e arbustivo
  - Area di rimboscimento arbustivo
  - Filare di alberi e vegetazione ripariale
  - sovrappasso faunistico
  - sottopasso faunistico (anfibi e piccoli mammiferi)
  - sovrappasso faunistico (medi e grandi mammiferi)





Città metropolitana di Torino



**AGGIORNAMENTO STUDI DI FATTIBILITA' "GRONDA EST"**

OPZIONI DI TRACCIATO B - B'			TAVOLA
PLANIMETRIA, PROFILO ALTIMETRICO, SEZIONI			
VERSIONE	DATA	SCALA	9B
2.0	Dicembre 2025	1:25.000	

VERSIONE	DATA	AUTORE	NUMERO
1.0	17.07.2025	arch. L. Mattopassa, Ing. R. Fasari	
2.0	10.12.2025	arch. R. Ceppo, arch. ing. G. Ferrando, Zamboni	

**META** s.r.l.

SEDE OPERATIVA  
Via Gianaria Agnola, 3  
00166 ROMA  
tel. 06-914.90.90

CORSA MATTOPASSA, 25  
10121 TORINO  
tel. 011-250.42.51

**DIRETTORI TECNICI**

Ing. Andrea Delemare  
Ing. Giuseppe Filippini  
Ing. Gianluigi Filippini  
arch. Federico Zappelli  
arch. Andrea Zamboni

**COLLABORATORI**

Ing. Silvia Cocchi  
Ing. Chiara Tassinari  
Ing. Francesca Thoma Metzger  
Ing. Riccardo Passari  
arch. Angela Tronchetti  
arch. Flavia Debernardi